


**TGN oder SWD?**

Hilfe für Ortsangaben in der Museumsdokumentation




## *Ortsbezüge:*

- Herkunftsorte
- Herstellungsorte
- Gebrauchsorte
- Fundorte
- inhaltliche Ortsbezüge
- motivische Ortsbezüge

## *Ortsbezeichnungen:*

- historische Ortsnamen
- aktuelle Ortsnamen
- Synonyme
- Homonyme
- verschiedene Sprachen
- Hierarchien




## Schlagwortnormdatei (SWD):

- größtes deutschsprachiges Schlagwortsystem
- zur Erschließung von Literatur in Bibliotheken verwendet
- unter Leitung Der Deutschen Bibliothek kooperativ geführt
- strukturiert durch den Ländercode

## Thesaurus of Geographic Names (TGN):

- herausgegeben von Getty
- deckt die gesamte Welt ab
- historische und aktuelle Hierarchien
- für die Katalogisierung und Suche von Informationen von Kunst und Architektur geschaffen




### Schlagwortnormdatei:

- Regeln für den Schlagwortkatalog (RSWK)
- Praxisregeln zu den Regeln für den Schlagwortkatalog und der Schlagwortnormdatei
- Beispielsammlung zu den Regeln für den Schlagwortkatalog

### Thesaurus of Geographic Names:


- User's Guide to the TGN Data Releases



## Bedürfnisse der Museen

---

- Befragungen der Museumsmitarbeiter
- museumsspezifische Literatur
- geographische Angaben in der Dokumentation
- bestehende Museumssystematiken




## Vergleich der Normdateien und Eignungstest

---

1. Schnittmengentest
2. Vergleich der Anzahl der enthaltenen Geographika
3. Historische Hierarchien
4. Vergleich der Gliederung der Normdateien mit der Gliederung der Museumssystematiken

# Vergleich der Normdateien und Eignungstest

## 1. Schnittmengentest




Fällt für die Antikensammlung zu Gunsten der SWD aus:

- die SWD enthält mehr Bezeichnungen von Ortsteilen, so z. B. für Gebäude
- sie führt mehr Bezeichnungen in Kombination mit Himmelsrichtungen (Nordgriechenland) oder Regionen (Schwarzmeergebiet) der TGN enthält i. d. R. nur deren Oberbegriffe (Schwarzes Meer, Griechenland)
- im TGN fehlen für einige Begriffe deutschsprachige Bezeichnungen bzw. deren Kennzeichnung als deutschsprachige Bezeichnungen
- TGN unterscheidet mehr Homonyme “Marmara (region)”, “Marmara Adasi (island)” und “Marmaraereglisi (inhabited place)”, die SWD enthält dagegen nur Marmara (Insel im Marmarameer (Türkei))

# Vergleich der Normdateien und Eignungstest

## 2. Vergleich der Anzahl der enthaltenen Geographika



Vergleichszahlen aus der Schlagwortnormdatei:

XB-TR Türkei: 1.135

XA-GR Griechenland: 1.127

---

Gesamt: 2.262

XA-DE Deutschland: 65.993

XA-AT Österreich: 11.387

XA-CH Schweiz: 8.189


---

Gesamt: 85.569



# Vergleich der Normdateien und Eignungstest

## 3. Historische Hierarchien



### *Schlagwortnormdatei:*

XS	Griechenland <Altertum>	107
XT	Römisches Reich	197

### *Thesaurus of Geographic Names:*

World (facet)

- Roman Empire (former nation/state/empire)
- • Raetia (historic region)
- • • Aalen (inhabited place) [N]

...


### *Thesaurus of Geographic Names:*

Deutschland (nation)

- Baden-Württemberg (state)
- • Stuttgart (national district)
- • • Aalen (inhabited place)

# Vergleich der Normdateien und Eignungstest

## 4. Vergleich der Gliederung der Normdateien und der Museumssystematiken



### *Thesaurus of Geographic Names:*

Thüringen (state)

- Gera (district (national))
- Suhl (district (national))
- Erfurt (district (national))
- • Andisleben (inhabited place)
- • Apolda (inhabited place)
- • Arnstadt (inhabited place)
- • ...

### *Landschaftskartei:*


Thüringen

- Bezirk Gera
- Bezirk Suhl
- Bezirk Erfurt
- • Altenburg
- • Landkreis Apolda
- • Eisenach
- • ...

### *Schlagwortnormdatei:*

Thüringen (XA-DE-TH)

- Gera <Bezirk>
- Suhl <Bezirk>
- Erfurt <Bezirk>
- Altenburg <Thüringen>
- Altenburg <Thüringen, Region>
- Apolda
- ...




Thesaurus of Geographic Names eignet sich am besten

- verschiedensprachliche Bezeichnungen
- enthält Koordinaten
- international und interdisziplinär
- schnellere Entwicklung
- verständlicher, einfacher zu verwenden und zu erweitern
- korrespondiert mit „Cataloguing Cultural Objects. A Guide to Describing Cultural Works and Their Images“

Problemzonen beim Thesaurus of Geographic Names:

- keine Ethnien
- derzeit kein Online-Austauschsystem

A large, central image showing a view of Earth from space, held gently in a person's hand. The Earth is the central focus, showing blue oceans, white clouds, and brown/green landmasses. The hand holding it is visible on the left and right sides, with fingers slightly curled around the planet. The background is a soft, out-of-focus mix of yellow and orange, suggesting a bright light source like the sun.

Vielen Dank für die Aufmerksamkeit!